



# Burmistrz Toszka

Toszek, dnia 01.08.2018 r.

Urząd Miejski  
w Toszku

IKP.7021.43.2018  
nr dok. 6286.2018

ul. Bolesława Chrobrego 2  
44-180 Toszek

tel.: (32) 237 80 00  
fax: (32) 233 41 41

[umtoszek@toszek.pl](mailto:umtoszek@toszek.pl)  
[www.toszek.pl](http://www.toszek.pl)  
[www.bip.toszek.pl](http://www.bip.toszek.pl)

NIP GMINY: 9691605695  
REGON GMINY: 276257771

NIP URZĘDU: 9691124642  
REGON URZĘDU: 000529002

Referat Inwestycji,  
Spraw Komunalnych  
i Planowania  
Przestrzennego

tel.: (32) 237 80 38  
(32) 237 80 26  
(32) 237 80 21

[ikp@toszek.pl](mailto:ikp@toszek.pl)

Pracownia Projektowa  
Aleksandra Straszak  
Ul. F. Waxmana 3/12  
41-500 Chorzów  
NIP: 6272520030

*dot. warunków technicznych przyłączenia do kanalizacji deszczowej.*

W odpowiedzi na Państwa wniosek z dnia 26.07.2018r. (data wpływu: 01.08.2018r.), informuje że, zgodnie z § 28 ust. 2 rozporządzenia Ministra Infrastruktury z dnia 12 kwietnia 2002 r. w sprawie warunków technicznych, jakim powinny odpowiadać budynki i ich usytuowanie (t.j. Dz. U. z 2015r. poz. 1422) oraz zgodnie z § 21 Rozporządzenia Ministra Środowiska z dnia 18 listopada 2014 r. w sprawie warunków, jakie należy spełnić przy wprowadzaniu ścieków do wód lub do ziemi, oraz w sprawie substancji szczególnie szkodliwych dla środowiska wodnego (Dz.U. 2014 poz. 1800), w związku z brakiem możliwości technicznych przyłączenia do sieci kanalizacji deszczowej, wody deszczowe z terenu utwardzonego przed budynkiem dworca **należy zagospodarować we własnym zakresie, natomiast odwodnienie drogi ul. Dworcowej należy zaprojektować do istniejącego rowu przydrożnego.**

BURMISTRZ  
*[Signature]*  
mgr inż. *[Signature]*

Otrzymują:  
- Adresat:  
- a/a.

Toszek, dnia 02.08.2018 r.

L.Dz./1806/2018


**MAXI - PROJEKT**  
**Pracownia Projektowa**  
**Aleksandra Straszak**  
**ul. F. Waxmana 3/12**  
**41 – 500 Chorzów**

dotyczy: **przyłącza wodociągowego do budynku Dworca Kolejowego w Toszku przy ul. Dworcowej**

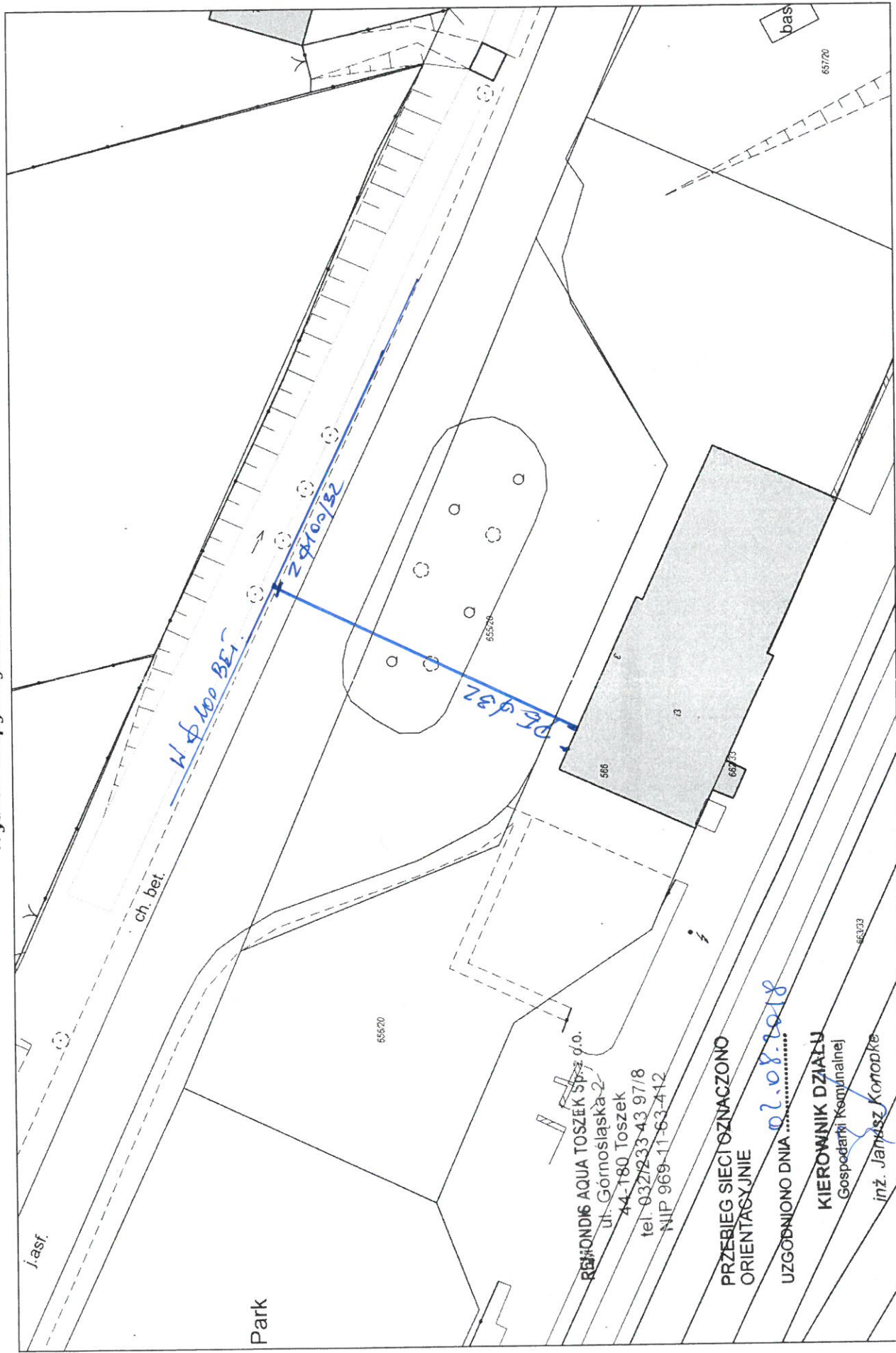
REMONDIS Aqua Toszek Sp. zo.o. w odpowiedzi na Państwa pismo informuje, że budynek Dworca Kolejowego w Toszku przy ul. Dworcowej jest zasilany z wodociągu Ø 100 betonowego leżącego w ulicy Dworcowej.

Przyłącz do budynku wykonany jest z rur PE Ø 32, którego przebieg oznaczono na mapie.

W/w przyłącz jest technicznie sprawny, zaślepiony w piwnicy.

  
PREZES ZARZĄDU  
Mariusz Łozowski

# Wydruk mapy z systemu WebEWID



Wydruk w skali 1:500

Udostępniane informacje nie są dokumentami w postępowaniach administracyjnych i innych. Materiały zawierające informacje z powiatowego zasobu geodezyjnego i kartograficznego (w tym dane z operatu ewidencji gruntów i budynków Starostwa Powiatowego w Gliwicach) należy zamawiać w Wydziale Geodezji. Dokumenty zawierające inne informacje przetwarzane w Wewnętrznym Portalu Mapowym należy zamawiać w wydziałach merytorycznych, odpowiedzialnych za aktualizację tych danych.

Wydruk z systemu WebEWID

Sporządził: GOSC



Nr Sprawy: 18-09-06/36

P/JGB/12406/2018



Dnia: 18 wrzesień 2018

ADRESAT:  
Gmina Toszek  
ul. Bolesława Chrobrego 2  
44-180 Toszek

**WARUNKI PRZYŁĄCZENIA DO SIECI**  
dla mocy przyłączeniowej do 40 kW

W odpowiedzi na złożony wniosek z dnia **4 wrzesień 2018** zapewniamy dostawę energii elektrycznej po zawarciu umowy przyłączeniowej dotyczącej realizacji niżej określonych warunków przyłączenia:

1. Przyłączany obiekt:

**Budynek Dworca Kolejowego**  
**ul. Dworcowa dz. nr 656/20**  
**Toszek.**

Obiekt został zakwalifikowany do **V** grupy przyłączeniowej.

2. Miejsce przyłączenia do sieci elektroenergetycznej: **istniejąca linia napowietrzna nN, słup nr 182049**

2.1 Dane techniczne istniejącej sieci elektroenergetycznej:

stacja transformatorowa: **P344 Toszek Dworcowa/nN 400V/1/4**  
z transformatorem o mocy: **250 [kVA] przekładnia: 21000/400 [V]**  
obwód: **Kier. PKP**

3. Zasilanie obiektu mocą przyłączeniową **20,0kW** z sieci dystrybucyjnej **TAURON Dystrybucja** wymaga:

a) w zakresie przygotowania sieci do przyłączenia: **nie wymagane**

b) w zakresie rozbudowy sieci: **nie wymagane**

c) w zakresie instalacji Podmiotu Przyłączanego: **Instalację przystosować do nowych potrzeb. Na zewnątrz budynku, w miejscu określonym w punkcie 5 niniejszego dokumentu zabudować zestaw złączowo-pomiarowy wyposażony w rozłącznik bezpiecznikowy przedlicznikowy o wartości wkładki 50A, tablicę licznikową i ogranicznik mocy wyposażony w człon przeciążeniowy nadprądowy, bez członu zwarcowego z funkcją ręcznego rozłączania obwodu, w obudowie izolacyjnej przystosowanej do plombowania, z dostępną dla Przyłączanego Podmiotu dźwignią załącz/wyłącz stanowiący zabezpieczenie zalicznikowe. W zestawie należy wykonać uziemienie oraz rozdział przewodu PEN na PE i N. Zamykanie drzwiczek powinno być zrealizowane przy zastosowaniu klucza opartego na systemie Master-Key. Instalację należy wykonać zgodnie z obowiązującymi przepisami i normami.**

4. Miejsce dostarczania energii elektrycznej: **zaciski prądowe na istniejącej sieci nN, słup nr 182049.**

Granicą eksploatacji jest miejsce dostarczania energii elektrycznej.

5. Układ rozliczeniowy pomiaru energii elektrycznej zawierający licznik **trójfazowy, bezpośredni** zainstalować: **w zestawie złączowo-pomiarowym na zewnątrz budynku.** Licznik dostarczy oraz zabuduje **TAURON Dystrybucja.**

6. Zabezpieczenie główne (zalicznikowe) **ogranicznik mocy wyposażony w człon przeciążeniowy nadprądowy, bez członu zwarcowego** o wartości max **32A** usytuować w miejscu określonym w pkt. 5.

7. Przyłączane do sieci elektroenergetycznej urządzenia, instalacje i sieci muszą spełniać wymagania techniczne i eksploatacyjne zapewniające zabezpieczenie przyłączonych urządzeń, instalacji i sieci przed uszkodzeniami na wypadek awarii lub wprowadzenia ograniczeń w poborze lub dostarczaniu energii. Zainstalowane urządzenia, instalacje i sieci nie mogą wprowadzać zakłóceń do sieci dystrybucyjnej lub

instalacji innych odbiorców przyłączonych do tej sieci. Dopuszczalne poziomy odkształceń parametrów znamionowych sieci określa Instrukcja Ruchu i Eksploatacji Sieci Dystrybucyjnej. **Przyłączany Podmiot** zobowiązany jest minimalizować wpływ odbiorników niespokojnych na sieć dystrybucyjną a tym samym inne podmioty przyłączone do tej sieci przez stosowanie urządzeń separujących, miękkiego rozruchu, itp. Obciążenie winno być rozłożone równomiernie pomiędzy poszczególne fazy.

8. Sieć niskiego napięcia pracuje w układzie **TN-C**.

9. Ochronę przeciwporażeniową i przeciwprzepięciową wykonać zgodnie z obowiązującymi przepisami. Urządzenia ochrony przeciwprzepięciowej klasy B, C, D instalować poza złączem będącym własnością **TAURON Dystrybucja**.

10. Realizacja niniejszych warunków w zakresie dokumentacji wymaga:

a/ w części **TAURON Dystrybucja**: **nie wymaga**.

b/ w części **Przyłączanego Podmiotu**: **nie wymagana przez TAURON Dystrybucja poza schematem jednokreskowym**.

11. Wykonanie prac elektroinstalacyjnych na obiektach, **urządzeniach, instalacjach** nie będących własnością **Przyłączanego Podmiotu** wymaga pisemnej zgody właściciela.

12. Określa się następujące dopuszczalne czasy trwania przerw:

a) czas trwania jednorazowej przerwy, tj. całkowitej, jednoczesnej przerwy w zasilaniu wszystkich miejsc dostarczania, nie przekraczający:

- dla przerwy planowanej – 16 godz.,
- dla przerwy nieplanowanej – 24 godz.,

b) łączny czas trwania przerw w ciągu roku, stanowiący sumę czasów trwania przerw jednorazowych, tj. całkowitych jednoczesnych przerw w zasilaniu wszystkich miejsc dostarczania, nie przekraczający:

- dla przerw planowanych – 35 godz.,
- dla przerw nieplanowanych – 48 godz.

13. Warunki zachowują ważność przez okres dwóch lat od daty doręczenia. W przypadku zawarcia umowy o przyłączenie termin ważności niniejszych warunków przyłączenia wydłuża się na okres obowiązywania umowy o przyłączenie.

14. Szacowany koszt realizacji warunków przyłączenia wynosi: **0,0** tys. zł.

15. Integralną częścią warunków jest projekt umowy o przyłączenie, który podaje wysokość obowiązującej opłaty przyłączeniowej, sposób i terminy jej wnoszenia.

16. Podstawą realizacji postanowień niniejszych warunków przyłączenia jest zawarcie umowy o przyłączenie.

17. Unieważnia się warunki i inne postanowienia w tej sprawie wydane przed datą niniejszego pisma.

18. Instrukcja Ruchu i Eksploatacji Sieci Dystrybucyjnej obowiązująca w **TAURON Dystrybucja** dostępna jest w jego siedzibie lub na stronie internetowej **[www.tauron-dystrybucja.pl](http://www.tauron-dystrybucja.pl)**

19. Dodatkowe informacje:

WP opracował: **Jacek Gibuła**

Kopia: a/a

TAURON Dystrybucja S.A.  
Pełnomocnik

  
Jacek Gibuła



PKP S.A. Oddział Gospodarowania  
Nieruchomościami w Katowicach  
ul. Damrota 8  
40-022 Katowice  
tel.: +48 32 710 63 40  
fax: +48 32 710 55 85  
e-mail: sekretariat.knka@pkp.pl

**Maxi- Projekt**  
**Pracownia Projektowa**  
**Aleksandra Straszak**  
**Ul. S. Batorego 48 pok.nr 211**  
**41-506 Chorzów**

Katowice, 13.08.2018 r.  
KNKa4.6141.456.2018.GI/3  
UNP : 2018-0336775

**Dotyczy: Zgody na wejście w teren działki nr 663/33 w związku z planowaną inwestycją pn.: „Przebudowa budynku dworca na potrzeby centrum przesiadkowego w Toszku” na działkach gminy nr 655/20, 656/20, 662/33 obręb Toszek**

W odpowiedzi na Państwa pismo z dnia 28.06.2018 r., PKP S.A. Oddział Gospodarowania Nieruchomościami w Katowicach uzgadnia ww. inwestycję z następującymi warunkami:

1. Inwestor ma obowiązek załatwienia na własny koszt wszelkich formalności związanych z uzyskaniem pozwolenia na budowę zgodnie z wymogami Prawa Budowlanego oraz innych wymaganych uzgodnień.
2. Po uzyskaniu wszystkich zezwoleń inwestor zobowiązany jest z 7 dniowym wyprzedzeniem powiadomić o terminie rozpoczęcia robót Zarządcę Rejonu Administrowania Nieruchomościami w Gliwicach tel. 601 220 673
3. Prace powinny być wykonane zgodnie ze sztuką budowlaną przez podmiot posiadający odpowiednie uprawnienia budowlane i pod nadzorem osób posiadających uprawnienia w danej specjalności.
4. Inwestor ponosi pełną odpowiedzialność z tytułu wszelkich szkód w tym na rzecz osób trzecich, powstałych w trakcie wykonywania robót budowlanych.
5. Zobowiązujemy Inwestora oraz Wykonawcę do utrzymania porządku i czystości na terenie inwestycji i bezpośrednio wokół niej.
6. W celu uzyskania zgody na wejście w teren działki nr 663/33 obręb Toszek należy uzgodnić z PKP PLK S.A. Zakład Linii Kolejowych w Tarnowskich Górach.
7. Inwestycję należy wykonać zgodnie z wydanymi warunkami przez Spółki Grupy PKP S.A.
  - PKP TELKOL Sp. z o.o., ul. Sądowa 7, 40-078 Katowice;
  - TK Telekom Sp. z o.o., ul. Sądowa 7, 40-078 Katowice;
  - PKP Energetyka S.A. Zakład Śląski, 44-100 Gliwice ul. Zabrska 41
  - PKP PLK S.A. Zakład Linii Kolejowych w Tarnowskich Górach, 42-600 Tarnowskie Góry, ul. Nakielska 3

Informujemy, iż niniejsze pismo jest dokumentem pozwalającym podjąć wszelkie kroki przewidziane przepisami prawa budowlanego, tj. upoważnia inwestora do wystawiania oświadczenia o prawie do dysponowania nieruchomością oznaczoną, jako działka nr 663/33 obręb Toszek na cele remontu.

Uzgodnienie ważne jest przez okres trzech lat.

NACZELNIK  
Wydział Ewidencji Nieruchomości  
  
Jolanta Mielk-Trzespaczka

ZASTĘPCA DYREKTORA  
ds. Obrotu Nieruchomościami

  
Jarosław Padlowski  
-14-

**Otrzymują:**

1. Adresat
2. NR4
3. A/a

**Opracowała:**

Gabriela Imiela  
Starszy Specjalista e-mail: [gabriela.imiela@pkp.pl](mailto:gabriela.imiela@pkp.pl)  
tel. kontaktowy +48 512 145 043





ERD8i G -5501/151-2/2018

Gliwice, 24.10.2018r.

**MAXI-PROJEKT**  
**Pracownia Projektowa Aleksandra Straszak**  
**ul. Waxmana 3/12**  
**41-500 Chorzów**

W odpowiedzi na pismo z dnia 30.08.2018 dotyczące: „Zgody na wejście na teren działki nr 633/33 w Toszku. Przebudowa budynku dworca na potrzeby centrum przesiadkowego w Toszku na działce 655/20, 656/20 i 662/33, obręb 0012 Toszek”, informujemy że w uzgadnianym terenie PKP Energetyka S.A. posiada urządzenia. Na mapie kolorem niebieskim naniesiono kable nn oraz złącza kablowe. W przypadku kolizji naszych urządzeń z planowanymi pracami, wymagającymi przebudowy urządzeń, należy wystąpić o warunki usunięcia kolizji i spisanie Umowy o usunięcie kolizji. W takim przypadku Przystąpienie do robót jest możliwe po podpisaniu Umowy o usunięcie kolizji.

Wszelkie prace w pobliżu wskazanych urządzeń należy prowadzić pod nadzorem pracowników PKP Energetyka S.A. po wcześniejszym zgłoszeniu

O nadzór należy zwrócić się do PKP Energetyka S.A. Obsługa Sp. z o.o. Obszar Zachodni. Nadzór nad pracami jest płatny.

**Zastępca Kierownika Rejonu**

  
**Piotr Gajdziński**

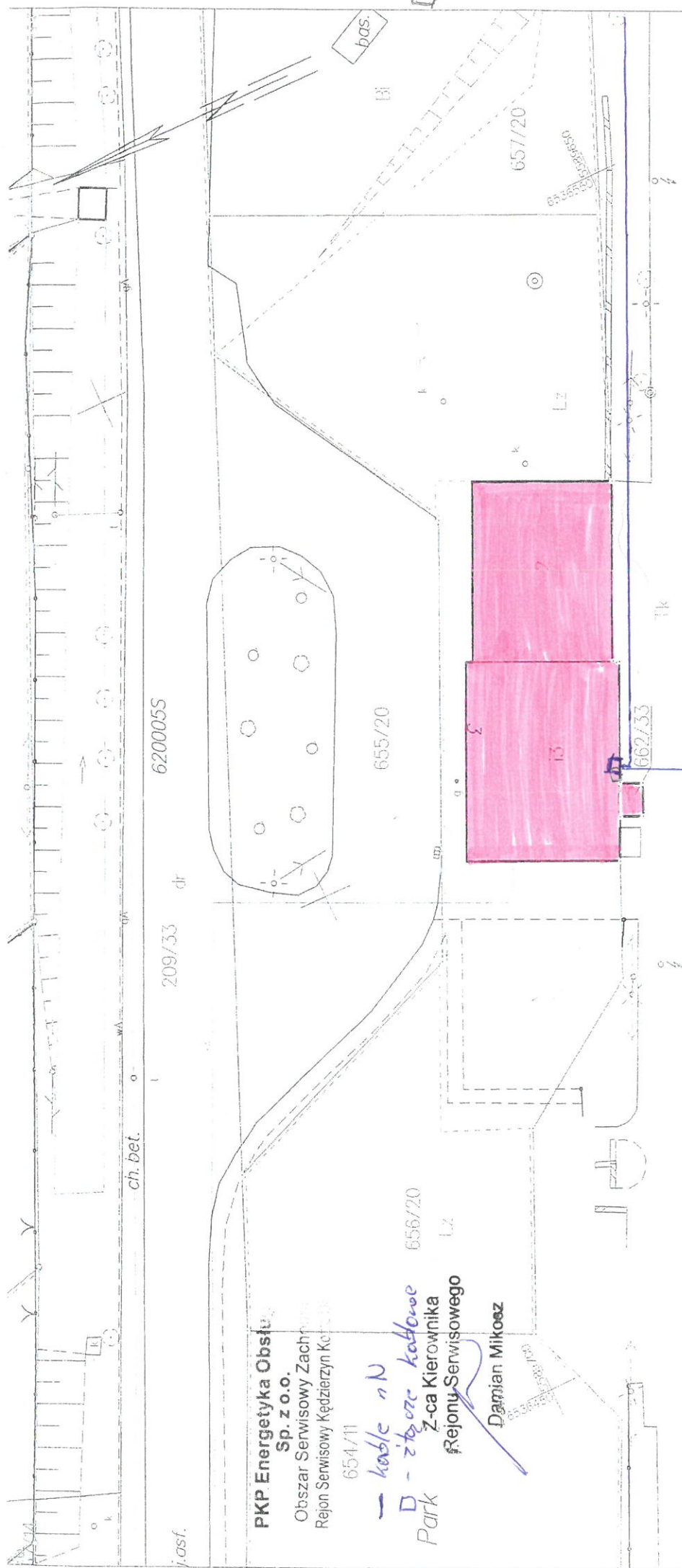
Sporządził: ERD8c

  
**PKP Energetyka S.A.**  
ul. Hoża 63/67 00-681 Warszawa  
**Oddział w Warszawie- Dystrybucji**  
Energii Elektrycznej  
Śląski Rejon Dystrybucji  
ul. Paczkowska 26,  
50-503 Wrocław

tel. +48 32 719 45 38  
fax +48 32 719 48 74  
**Ed.rd8@pkpenergetyka.pl**  
[www.pkpenergetyka.pl](http://www.pkpenergetyka.pl)

Sąd Rejonowy dla m. st. Warszawy  
XII Wydział Gospodarczy  
Krajowego Rejestru Sądowego  
numer KRS 0000322634

**NIP: 526-25-42-704**  
**REGON: 017301607**  
kapitał zakładowy: 762 059 000,00 zł  
(wpłacony w całości)



PKP Energetyka Obslu  
Sp. z o.o.  
Obszar Serwisowy Zach  
Rejon Serwisowy Kędzierzyn Ko  
654/11  
- kable nN  
D - zbiornik katodowe  
Z-ca Kierownika  
Rejonu Serwisowego  
Damian Mikosz

# KOPIA MAPY ZASADNICZEJ

SKALA 1:100  
Wsp. 2000 z.B

L. dz.: W/34 R/G.6642.351/2018

Województwo śląskie

Pracowni: gliwicki

Arch. ew.: 240-01/4, 10000-01-01

Dir. ew.: 0004, 10000-01-01

Adres: 63325-0324

Gliwice dn. 2018-05-24

Sporządził: wydział Serwisu Budowl.

## STAROSTA GLIWICKI

Pomiarowy (dokumentacja) p.d. wydziału Kancelarii

Oświadczam, że powyższe jest zgodne z treścią projektu

projektu i nie zawiera żadnych zmian

na podstawie danych i załączników

z dnia 2018-05-24

mgr Sławomir

mgr Sławomir

mgr Sławomir

mgr Sławomir

Wydział Geodezji i Inżynierii

Wydział Geodezji i Inżynierii

Wydział Geodezji i Inżynierii

Wydział Geodezji i Inżynierii

Wydział Geodezji i Inżynierii

Wydział Geodezji i Inżynierii

Wydział Geodezji i Inżynierii

Katowice 19.10.2018 r.

Region Południowy  
Stanowisko ds. Uzgodnień Dokumentacji  
Sebastian Huss  
e-mail: Sebastian.Huss@telkol.pl  
tel. 32 710 14 51  
Nr pisma: RU204-504-635/2018

*MAXI – PROJEKT  
Pracownia Projektowa  
Aleksandra Straszak  
ul. F. Waxmana 3/12  
41-500 Chorzów*

Adres do korespondencji: **MAXI – PROJEKT**  
**Pracownia Projektowa**  
**Aleksandra Straszak**  
ul. S. Batorego 48 pok. nr 211  
41-506 Chorzów

Dotyczy: uzgodnienia planowanych prac budowlanych dla inwestycji pn.: "Przebudowa budynku dworca na potrzeby centrum przesiadkowego w Toszku".

PKP Telkol Sp. z o.o. w odpowiedzi na pismo z dnia 30.08.2018r (akceptacja wykazu opłat za uzgodnienia mail z dn. 06.09.2018r. godz. 15:44) zwraca mapę z naniesionymi orientacyjnie przebiegami naszych kabli teletechnicznych ziemnych i uzgadnia projektowane zamierzenia dla zakresu jak wyżej z następującymi uwagami:

1. W bliskiej odległości budynku dworca znajdują się nasze kable teletechniczne.
2. Odgałęzienie z naszego kabla szlakowego w którym przebiegają m.in. obwody związane z bezpieczeństwem prowadzenia ruchu pociągów zakończone jest w szafie kablowej zabudowanej w budynku dworca.
3. W związku z powyższym przed przystąpieniem do prac w miejscu w którym znajdują się nasze kable teletechniczne należy zwrócić się do tutejszego Regionu o nadzór techniczny.
4. Wystąpienie o nadzór techniczny należy kierować na adres: PKP Telkol Sp. z o.o. Region Południowy ul. Sądowa 7, 40-078 Katowice (e-mail: [Katowice@telkol.pl](mailto:Katowice@telkol.pl) z dwutygodniowym wyprzedzeniem).
5. W komisjach przekazania placu budowy konieczne jest uczestnictwo przedstawicieli PKP Telkol Sp. z o.o.
6. Podczas prowadzenia robót, po odkryciu kabli będących własnością Spółki PKP Telkol, należy je zabezpieczyć przed uszkodzeniem lub kradzieżą. Za wszelkie ewentualne straty PKP Telkol Sp. z o.o. wynikłe z powodu awarii kabli miedzianych (zerwania lub uszkodzenia) podczas prowadzenia robót bez nadzoru pracownika naszej Spółki lub niezgodnie z zaleceniami, obciążony finansowo będzie wykonawca robót. Ponadto wykonawca będzie zobowiązany wypłacić odszkodowanie klientom PKP Telkol za przerwy w łączności i przesyle danych.

Uzgodnienie dotyczy wyłącznie infrastruktury własności Spółki PKP Telkol.  
Powyższe uzgodnienie ważne jest 2 lata od daty wystawienia.

Z poważaniem

**Z-CA DYREKTORA REGIONU**

*Wiesław Ignatiuk*





Katowice 09/10/2018

**Marek Siwek**  
Zespół ds. Uzgodnień Branżowych  
i Dokumentacji Technicznej Sieci  
e-mail: [m.siwek@tktelekom.pl](mailto:m.siwek@tktelekom.pl)  
tel.: +48 32 710 1357

**Maxi-Projekt Pracownia Projektowa**  
**Aleksandra Straszak**  
ul. F. Waxmana 3/12  
41-506 Chorzów

Nr ref.: LBPSm-508-0793/18

**Dotyczy: uzgodnienia wejścia w teren działki nr 663/33 na czas prowadzenia prac w związku z inwestycją pn.: „Przebudowa budynku dworca na potrzeby centrum przesiadkowego w Toszku” na działkach nr: 655/20, 656/20 i 662/33 obręb 0012 Toszek.**

TK Telekom spółka z o.o. w odpowiedzi na pismo z dnia 30.08.2018 r. zwraca przedstawioną mapę zasadniczą bez uwag.

Uprzejmie informujemy, że na terenie w/w działki nie występuje infrastruktura naszej własności i uzgadniamy wejście w teren działki nr 663/33 na czas prowadzenia prac bez uwag.

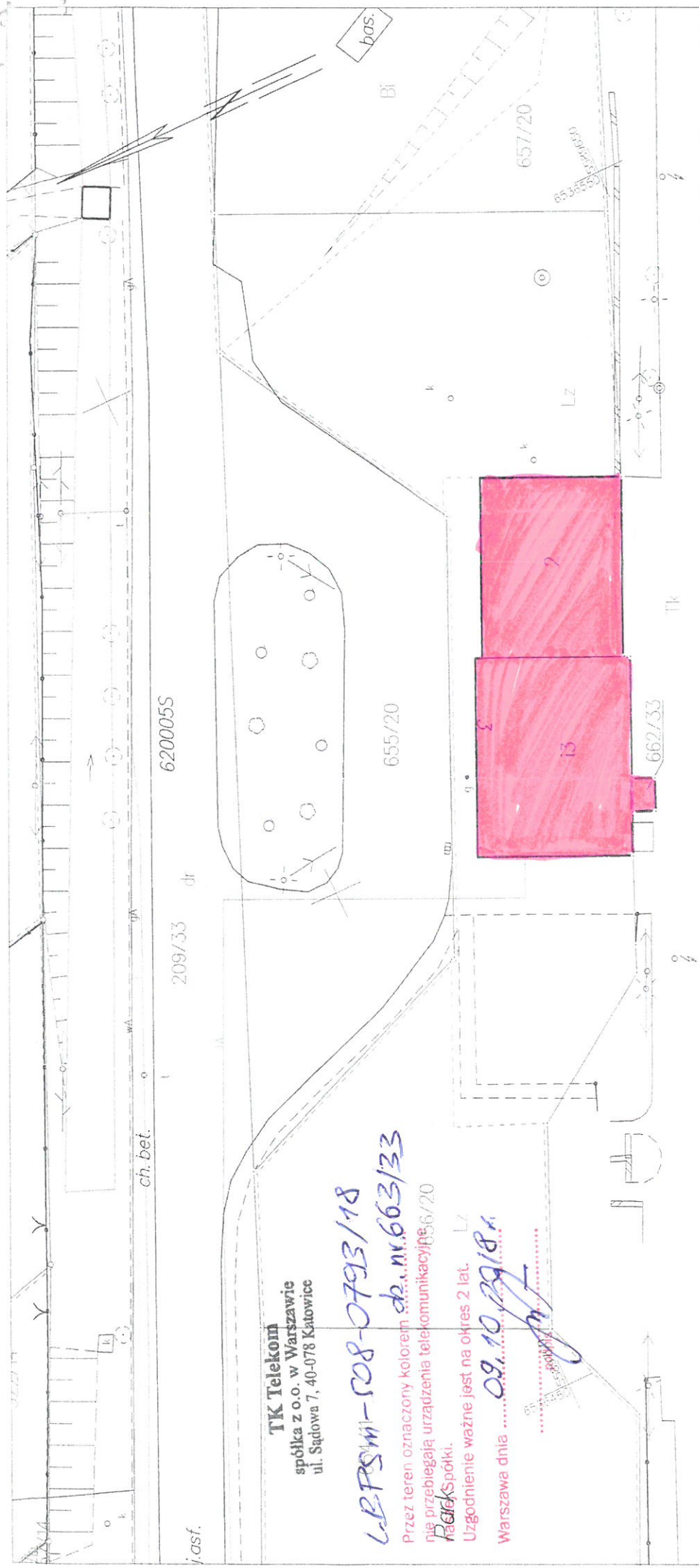
Powyższe uzgodnienie dotyczy wyłącznie branży telekomunikacyjnej należącej do TK Telekom sp. z o.o. Ważność uzgodnienia wygasa z upływem dwóch lat od chwili jego wydania, jeśli w tym okresie nie zostanie rozpoczęta realizacja zadania.

Z poważaniem

Gł. Specjalista ds. wprowadzania  
i weryfikacji danych

*Marek Siwek*





**TK Telekom**  
spółka z o.o. w Warszawie  
ul. Sądowa 7, 40-078 Katowice

*L.B.P.S.M. - 108-0793/18*  
*Przez teren oznaczony kolorem czerwonym, nie przebiegają urządzenia telekomunikacyjne*  
*Przez teren oznaczony kolorem czerwonym, nie przebiegają urządzenia telekomunikacyjne*  
*Przez teren oznaczony kolorem czerwonym, nie przebiegają urządzenia telekomunikacyjne*

*Przez teren oznaczony kolorem czerwonym, nie przebiegają urządzenia telekomunikacyjne*

*Przez teren oznaczony kolorem czerwonym, nie przebiegają urządzenia telekomunikacyjne*

*Przez teren oznaczony kolorem czerwonym, nie przebiegają urządzenia telekomunikacyjne*

*Przez teren oznaczony kolorem czerwonym, nie przebiegają urządzenia telekomunikacyjne*

*Przez teren oznaczony kolorem czerwonym, nie przebiegają urządzenia telekomunikacyjne*

*Przez teren oznaczony kolorem czerwonym, nie przebiegają urządzenia telekomunikacyjne*

*Przez teren oznaczony kolorem czerwonym, nie przebiegają urządzenia telekomunikacyjne*

*Przez teren oznaczony kolorem czerwonym, nie przebiegają urządzenia telekomunikacyjne*

*Przez teren oznaczony kolorem czerwonym, nie przebiegają urządzenia telekomunikacyjne*

*Przez teren oznaczony kolorem czerwonym, nie przebiegają urządzenia telekomunikacyjne*

*Przez teren oznaczony kolorem czerwonym, nie przebiegają urządzenia telekomunikacyjne*

*Przez teren oznaczony kolorem czerwonym, nie przebiegają urządzenia telekomunikacyjne*

*Przez teren oznaczony kolorem czerwonym, nie przebiegają urządzenia telekomunikacyjne*

*Przez teren oznaczony kolorem czerwonym, nie przebiegają urządzenia telekomunikacyjne*

*Przez teren oznaczony kolorem czerwonym, nie przebiegają urządzenia telekomunikacyjne*

*Przez teren oznaczony kolorem czerwonym, nie przebiegają urządzenia telekomunikacyjne*

*Przez teren oznaczony kolorem czerwonym, nie przebiegają urządzenia telekomunikacyjne*

*Przez teren oznaczony kolorem czerwonym, nie przebiegają urządzenia telekomunikacyjne*

*Przez teren oznaczony kolorem czerwonym, nie przebiegają urządzenia telekomunikacyjne*

**KOPIA MAPY ZASADNICZEJ**

SKALA 1:500

Układ współrzędnych: 2000 s.6

L. dz.: WIGN 12/0.664/2.3517.2018

Województwo: Śląskie

Powiat: gliwicki

Jedn. ew.: 24/04/1.4, Ioszek - Mosto

Obs. ew.: 0014, Ioszek

Sekcja: 6.13.25.0.12.4

**STAROSTA GLIWICKI**

Powiatowy Urząd Geodezyjno-Kartograficzny

Posiadacz: TK Telekom

Przebieganie linii telekomunikacyjnych

Przebieganie linii telekomunikacyjnych

Przebieganie linii telekomunikacyjnych

Przebieganie linii telekomunikacyjnych

Przebieganie linii telekomunikacyjnych

Przebieganie linii telekomunikacyjnych

6200055

209/33

655/20

657/20

662/33

663/33

664/33

665/33

666/33

Tk

Lz

k

o

p

q

r

s

t

bas.

Bf

657/20

655/20

662/33

663/33

664/33

665/33

666/33

6200055

209/33

655/20

657/20

662/33

663/33

664/33

665/33

666/33

Tk

Lz

k

o

p

q

r

s

t

bas.

Bf

657/20

655/20

662/33

663/33

664/33

665/33

666/33

6200055

209/33

655/20

657/20

662/33

663/33

664/33

665/33

666/33

Tk

Lz

k

o

p

q

r

s

t

bas.

Bf

657/20

655/20

662/33

663/33

664/33

665/33

666/33



IZIWb-505-119/2018

Tarnowskie Góry, 25.09.2018

Dot: uzgodnienia lokalizacji zadania inwestycyjnego pn.: „Przebudowa budynku dworca na potrzeby centrum przesiadkowego w Toszku”.

**MAXI-PROJEKT**

**Pracownia Projektowa Aleksandra Straszak**

ul. F. Waxmana 3/12

41-500 Chorzów

W odpowiedzi na wystąpienie z dnia 30.08.2018 r. w sprawie warunków prowadzenia robót budowlanych związanych z termomodernizacją elewacji i remontem dachu budynku dworca oraz warunków wejścia w teren działki nr 663/33 ob. Toszek w ramach prowadzonej inwestycji pn.: „Przebudowa budynku dworca na potrzeby centrum przesiadkowego w Toszku” na terenie działek nr 655/20, 656/20 i 662/33 ob. Toszek, PKP Polskie Linie Kolejowe S.A. Zakład Linii Kolejowych w Tarnowskich Górach informuje, że wyraża zgodę na przedmiotową inwestycję pod niżej wymienionymi warunkami:

1. Prace w sąsiedztwie i na terenach kolejowych nie mogą spowodować zniszczenia, naruszenia urządzeń kolejowych, zdewastowania, zaśmiecania terenu kolejowego ani naruszenia stateczności gruntów w tym rejonie. Wymagane jest skuteczne zabezpieczenie terenu budowy przed zniszczeniem i zanieczyszczeniem elementów infrastruktury kolejowej. Powstałe ewentualne uszkodzenia (zanieczyszczenia) Wykonawca usunie na własny koszt pod nadzorem Sekcji Eksploatacji w Gliwicach, ul. Kostki 13, 44-100 Gliwice.
2. Ewentualne kolizje planowanej inwestycji z uzbrojeniem terenu Inwestor rozwiąże we własnym zakresie i na własny koszt w uzgodnieniu z właściwym zarządcą sieci.
3. Wykonawca robót ponosi wszelką odpowiedzialność cywilną z tytułu szkód i nieszczęśliwych wypadków, które powstaną w czasie wykonywania robót.
4. PKP Polskie Linie Kolejowe S.A. zastrzega, iż nie będzie ponosić żadnej odpowiedzialności (odszkodowań) z tytułu uciążliwości, uszkodzeń lub strat spowodowanych eksploatacją linii kolejowej, a Inwestor zobowiązuje się że nie będzie wносить z tego tytułu w przyszłości żadnych roszczeń w stosunku do PKP Polskich Linii Kolejowych S.A. oraz ich następców prawnych.
5. Wykonawca przed zagospodarowaniem terenu budowy znajdującego się na działce nr 663/33 przedłoży do Sekcji Eksploatacji w Gliwicach plan dojścia do peronów stacji Toszek ze wskazaniem umiejscowienia tablic informacyjnych zgodnych z wymogami PKP Polskich Linii Kolejowych S.A. Wygrodzenie terenu od strony peronów musi być wykonane z elementów pełnych i być stabilne.
6. Na czas trwania robót od strony peronu konieczne będzie spisanie w tutejszym Zakładzie Regulaminu Tymczasowego Prowadzenia Ruchu Pociągów. W związku z powyższym wykonawca przed przystąpieniem do robót wysyła zlecenie do Działu Eksploatacji tut. Zakładu (tel. 32 7192502) o sporządzenie Regulaminu Tymczasowego

Prowadzenia Ruchu Pociągów. Pismo powinno zawierać harmonogram robót. Opłata za opracowanie Regulaminu Tymczasowego Prowadzenia Ruchu Pociągów wynosi: regulamin jednofazowy - 1400,00 zł netto, regulamin wielofazowy – 2000,00 zł netto.

W celu uzyskania zezwolenia na wykonanie robót i korzystanie z nieruchomości kolejowej pozostającej we władaniu PKP Polskich Linii Kolejowych S.A. (tj. wejście w teren działki nr 663/33) Inwestor lub Wykonawca wystąpi do tutejszego Zakładu powołując się na nr i datę niniejszego pisma w celu zawarcia umowy (z 21 dniowym wyprzedzeniem przed wejściem w teren). Do wystąpienia należy dołączyć:

1. Decyzję nadania numeru NIP, zaświadczenie o numerze identyfikacyjnym REGON, wypis z KRS .
2. Zestawienie działek zajętych pod inwestycję wraz z harmonogramem robót i wyliczeniem zajętości gruntu.

Realizacja uzgodnionego przedsięwzięcia pociąga za sobą konieczność uiszczenia opłat zgodnie z cennikiem opłat za uzgodnienia i prowadzenie robót na terenie pozostającym we władaniu PKP Polskich Linii Kolejowych S.A i jego bezpośrednim sąsiedztwie przez obcych inwestorów - obecnie opłata za udostępnienie gruntu na czas trwania robót wynosi 2,00 zł/1m<sup>2</sup>/dobę netto (minimalna opłata – ryczałt w wysokości 150,00 zł netto) oraz opłata za nadzór ze strony PKP PLK S.A. 55,50 zł za godzinę netto.

Równocześnie informujemy, że w przypadku wykonywania robót ziemnych w bezpośrednim sąsiedztwie i na terenach PKP S.A. należy uzyskać uzgodnienia branżowe z:

1. PKP S.A. Oddział Gospodarowania Nieruchomościami w Katowicach, ul. Dworcowa 3, 40-012 Katowice.
2. TK Telekom Sp. z o.o. ul. Kijowska 10/12, 03-743 Warszawa.
3. PKP TELKOL Sp. z o.o. ul. Sądowa 7, 40-078 Katowice.
4. PKP Energetyka S.A. Zakład Dolnośląski, 50-525 Wrocław, ul. Paczkowska 26.

Niniejsze pismo nie upoważnia do wykonywania robót w terenie pozostającym we władaniu PKP Polskich Linii Kolejowych S.A.

Ważność uzgodnienia ustala się na okres trzech lat od daty jego wydania.

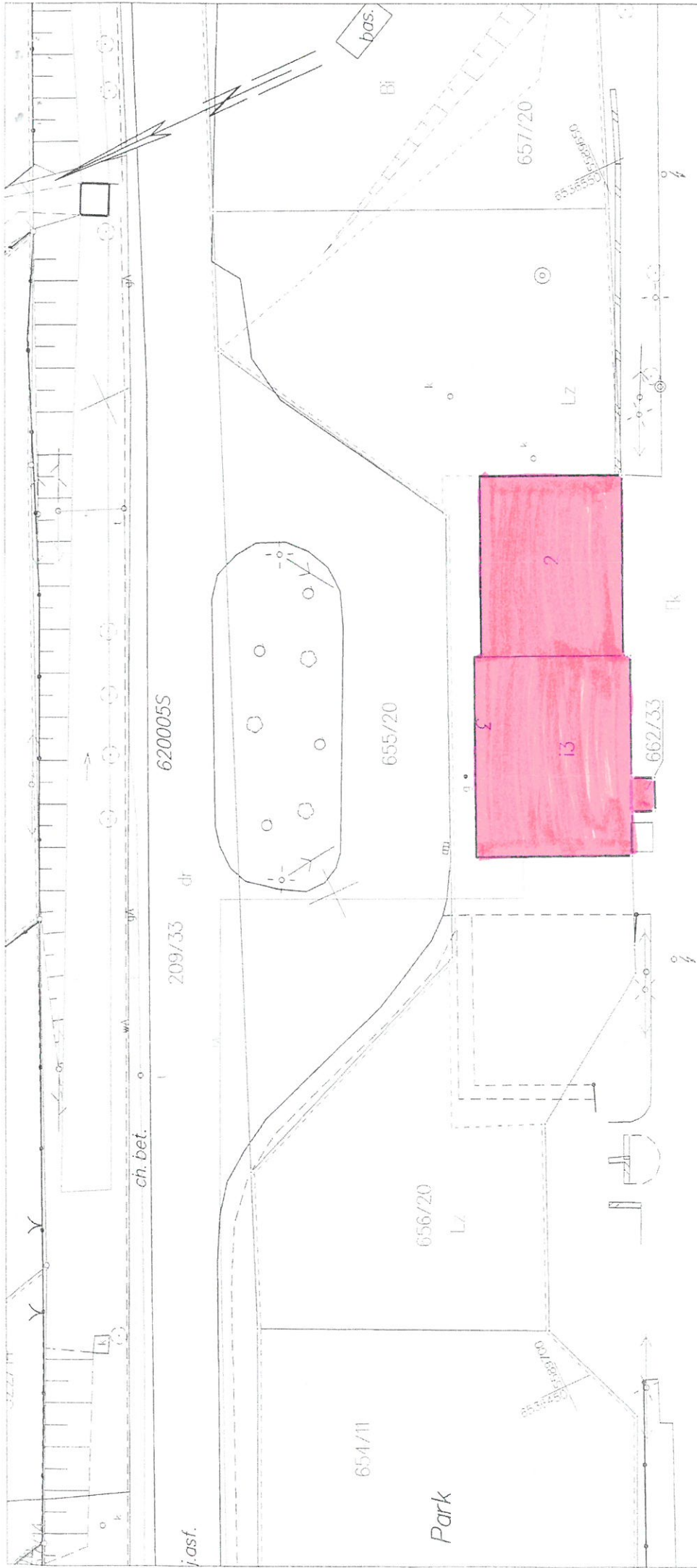
Z-CA DYREKTORA ZAKŁADU  
ds. technicznych  
Michał Aleksy

**Załącznik:**

1. Kopia mapy zasadniczej – 1 egz.

Opracowała:  
Krystyna Dreszer,  
tel. +48 32 719 1103





# KOPIA MAPY ZASADNICZEJ

SKALA 1:500  
dat. wpr.: 2000.s.6

L. dz.: WCN 12/0.6642.3517.2018

Województwo śląskie

Powiat: gliwicki

Jedn. ew.: 240507\_4, Foszek - Miasto

Dir. ew.: 0014, Foszek

Sakcja: 6.133.25.03.2.4

Gliwice dn. 2013-05-24

Sporządził: wydruk: Sonia Banasik

STAROSTA GLIWICKI

Powiatowy Urząd Gminy Gliwice (ul. Karłowicza 1)

Posiadać może uprawnienia i prawa do nieruchomości państwowej zarządcy gospodarki państwowej

rozwiązanie i rozstrzygnięcie sprawy

identyfikator ewidencyjny nieruchomości z niszczym: 1.2405.2008.00.9

z up. Stanisław

mgr Sławomir Banasik

REPREZENTANT

Wydział Geodezji

Gliwice dn. 2013.05.24

Gospodarki Nieruchomościami

X

663/33

PKP POLSKIE LINIE KOLEJOWE S.A.  
Zakład Linii Kolejowych  
w Tarnowskich Górach  
42-800 Tarnowskie Góry  
34

2146-505-113/2018

z dn. 25.09.2018 r.